






-  Granica lądowiska
-  Szpital
-  Pogotowie ratunkowe
-  Policja
-  Państwowa Straż Pożarna

Współrzędne punktu odniesienia
Szer. 52°00'02,8"
Dł. 023°07'56,9"
H = 148 m n.p.m.

**PLAN RATOWNICZY
LĄDOWISKA
BIAŁA PODLASKA
skala 1:25000**